


# **Strategický plán rozvoje obce Dlouhomilov na období let 2022 – 2030**



Program strategického rozvoje obce schválilo v souladu s § 84 odst. 2 písm. a) zákona č. 128/200 Sb.,  
ve znění pozdějších předpisů zastupitelstvo obce Dlouhomilov.

Datum schválení: 09. 12. 2021

Číslo usnesení: 15/2021

Text usnesení: Zastupitelstvo obce Dlouhomilov schvaluje Strategický plán rozvoje obce Dlouhomilov  
na období 2022 - 2032

## Úvod

Strategický plán rozvoje obce Dlouhomilov je základním dlouhodobým programovým a koncepčním dokumentem, jehož prostřednictvím obec vytyčuje záměry obce a plánuje realizaci budoucích aktivit v oblasti rozvoje v horizontu 10 let. Tento dokument se neomezuje na jedno volební období zastupitelstva obce. Plán rozvoje je komplexní programový dokument, který formuluje strategii rozvoje celého území obce, včetně komunity a jejího fungování. Vzniká na základě styku s veřejností, občany, ale také se soukromou sférou, podnikateli, majiteli pozemků, odborníky a správou obce a státní.

Vychází ze sociálně ekonomické situace současného stavu, zhodnocuje silné a slabé stránky obce, její rozvojové příležitosti a identifikuje existující rizika. Je otevřeným dokumentem, který bude reagovat na aktuální situaci v obci i ve společnosti. V rámci situace a nutnosti bude revidován a aktualizován.

Skládá se z analytické části obce Dlouhomilov, tj. její charakteristiky a návrhové části.

### Účel a význam strategického plánu rozvoje

Hlavním účelem je poskytnout nástroj pro řízení rozvoje obce, tedy vytvoření harmonogramu akcí, systém monitorovacích ukazatelů a navrhnout strukturu financování tak, aby byla zajištěna co nejvyšší míra transparentnosti při řízení rozvoje území obce. Účelem je také řádné a jednoznačné informování veškerých subjektů tzn. občanů i firem o záměrech budoucího vývoje a ve spolupráci s nimi stanovit mantinely rozvoje, které pak zabrání schvalování nekoncepčních a náhodných akcí, čímž se sníží manažerské riziko současného i budoucího zastupitelstva včetně všech ostatních subjektů, které plánují jakoukoliv zájmovou činnost na území obce a tím dosáhnout o rovnováhy mezitím, co chtějí občané a tím, co je dosažitelné, tedy rovnováhu mezi dalším rozvojem a ochranou stávajících přírodních a kulturních hodnot.

Plán rozvoje obce je také pomůckou při řízení financí a rozpočtu obce, která umožňuje snadnější přístup k dotačním zdrojům. Lze potom poukázat na to, že se jedná o akci, která je součástí koncepčního rozvoje obce a ne o nahodilou činnost zastupitelstva.

### Strategický plán rozvoje obce umožní:

- naplňovat dlouhodobé potřeby a cíle a strategickou vizi obce
- stanovit priority obce, místních obyvatel, podnikatelských subjektů a následně investičního programu
- rozhodovat v zastupitelstvu v širším koncepčním rámci
- koordinovat aktivity a zájmy různých subjektů působících v obci
- prosazovat a chránit veřejný zájem
- posílit sounáležitost mezi lidmi
- posílit odpovědnost místních obyvatel za další rozvoj obce tak, aby vycházeli s konkrétními návrhy a řešením daného problému

## A. Analytická část

### A.1 Charakteristika obce

Charakteristika obce obsahuje komplexní zhodnocení situace v obci, popisuje hlavní přednosti a rozvojové problémy obce včetně jejich příčin.

Tabulka č. 1 **Základní údaje**

Název:	Obec Dlouhomilov
Adresa:	Dlouhomilov 139, 78976 Dlouhomilov
IČO:	00302490
Právní forma:	801 – Obec
KEČ:	84110 – Všeobecné činnosti veřejné správy
Datum vzniku:	01.10.1980
Základní územní jednotka:	obec
Statutární zástupce:	Jiří Štelc, starosta obce
Datová schránka	c5pbi9t
Kontaktní telefon	583 245 122
Webové stránky	www.dlouhomilov.cz

Tabulka č. 2 **Základní statistické údaje**

Počet obyvatel k 31. 12. 2021	490
Pošta	ANO
Mateřská škola	NE
Základní škola	NE
Zdravotnické zařízení	NE
Policie	NE
Stavební úřad	Šumperk
Finanční úřad	Šumperk
Pověřená obec	Šumperk
ORP	Šumperk

## 1. Území

### 1.1. Popis obce a jejího okolí

Obec Dlouhomilov se nachází v Olomouckém kraji, v okrese Šumperk, ve správním obvodu ORP Šumperk. Leží asi 6 km jižně od okresního města Šumperka. Dalším větším městem stejně vzdáleným je město Zábřeh, křižovatka cest, odkud je železniční spojení na Olomouc a Prahu a směr silnice R 35 Zábřeh, Mohelnice, Olomouc a směr Mohelnice, Hradec Králové, Praha.

Dlouhomilov leží v nadmořské výšce cca 334 m v údolí vodních toků Loučka, Dražník a Benkovský potok. Ze severní strany obec obklopuje kopec Bašta, z východní strany Skalka a od jihu kopec Šebená.

Součástí obce je od roku 1960 místní část Benkov, ležící asi 3 km jihovýchodně od Dlouhomilova v nadmořské výšce cca 390 m.

V rámci kraje sousedí okres Šumperk na severu s okresem Jeseník a na jihovýchodě s okresem Olomouc. Dále pak na východě sousedí s okresem Bruntál, který je součástí Moravskoslezského kraje a na západě a jihozápadě s okresy Ústí nad Orlicí a Svitavy, které jsou součástí Pardubického kraje. Ze severozápadu je okres vymezen státní hranicí s Polskem. Okres je především charakterizován přírodou lesnatých Jeseníků, které se postupně zvedají z nížinaté Hané až k hřebenům Králického Sněžníku a Hrubého Jeseníku s Červenohorským sedlem a nejvyšší horou Praděd.

Zdroj: obec Dlouhomilov, [www.seznam.cz](http://www.seznam.cz) [online]



Obr. č. 1 Poloha obce  
Zdroj: [mapy.cz](http://mapy.cz) [online]

## 1.2. Historie obce

Území v lokalitě, kde se dnes obec Dlouhomilov nachází, bylo osídleno již nejméně 3000 let př. n. l., co dokládá např. místní nález kamenné sekyrky z mladší doby kamenné. Obec je poprvé výslovně jmenována v pramenech k roku 1356. Dlouhomilov je obcí v severní části údolí potoka Loučka, jejíž historie se začíná odvíjet v době velké kolonizace současného Šumperska a Zábřežska. Zakladatelem byl patrně zeman jménem Dluhomil, o němž však jakékoliv podrobnější zprávy chybí, byť osoba téhož jména se objevuje například v Kosmově kronice. Právě po svém zakladateli dostala obec jméno. První písemná zmínka potvrzuje, jak již bylo zmiňováno, existenci obce k roku 1356, kdy tehdy vlastnilo obec více členů drobné zemanské rodiny, která se po vesnici i psávala. Díky převodům majetku mezi nimi tak víme, že už v polovině 14. století byl v obci dvorec, mlýn a také krčma. Rozdělení pozemkové držby v Dlouhomilově trvalo až do druhé čtvrtiny 15. století. Tehdy začal jednotlivé díly obce vykupovat držitel nedalekého hradu Brničko Jan starší Tunkl. Po jeho smrti zdědil hrad i obec Dlouhomilov jeho syn Jan a po jeho skonu byla pak obec kolem roku 1447 převedena k zábřežskému panství ve správě Jiřího staršího Tunkla. Dlouhomilov pak zůstal součástí zábřežského panství až do konce patrimoniální

správy. Pod vládou Tunklů se však v obci nežilo lehce. V soudních knihách je nalezeno mnoho důkazů, že poddaní se snažili z obce zběhnout raději k jiné vrchnosti.

V dobách rozdrobeného vlastnictví byly v Dlouhomilově dokonce tři hospodářské dvorce. Obec se v minulosti skládala ze dvou samostatných částí. Byla to vlastní vesnice Dlouhomilov (německy Lomigsdorf, jejíž hlavní areál se rozprostírá severně od silnice z Brníčka do Šumperka a Medelské, které leží jižně při silnici do Benkova, které se připomíná prvně roku 1385 a tvořily ji původně asi tři dvory (německý název Dreihofen). Část obce pod vrchem Skalkou se nazývala Pančava. Obec samotná má tedy později tři historické části Dlouhomilov, Pančavu a Medelské. Právě Medelské bývalo samostatnou obcí, která se k Dlouhomilovu připojila až po třicetileté válce.

Původní dlouhomilovský katastr o rozloze 731 hektarů je jen v údolní části pokryt úrodnější ornou půdou; celý katastr má po připojení Benkova rozlohu 1043 hektarů.

K roku 1602 se připomíná v Dlouhomilově dědičná rychta a několik od roboty osvobozených tzv. dvořáků.

Obyvatelé obce byli zejména zemědělci. Zabývali se z velké části štěpařstvím a většina chodila do továren.

Na obecní pečeti Dlouhomilova byly vyobrazeny dvě zkřížené lopaty se dvěma jabloňovými květy po stranách. Obec byla typicky zemědělskou a ovocnářskou lokalitou, což vyjadřuje i symbolika na obecním znaku dva zkřížené vztyčené ryče mezi dvěma pětilistými jabloňovými květy. Obecní znak pochází z roku 1820, v roce 1989 byl zpracován obecní znak a prapor a 06. 10. 2004 byl oficiálně předán obci předsedou Poslanecké sněmovny Parlamentu ČR.

Už v roce 1510 je v obci uváděna kaple a v roce 1585 se poprvé uvádí Dlouhomilov jako sídlo farnosti. Jednalo se však patrně jen o pobočku lesnické fary, což platilo až do roku 1720. Tehdy byla opět zřízena farnost v Rohli a Dlouhomilov byl převeden sem. Až v roce 1785 byla v obci opět zřízena pobočka rohelské farnosti, ke které patřily i nedaleká Horní a Dolní Olešná. To už stál na místě starého kostelíka nový chrám postavený v letech 1767 - 1770. Byl zasvěcen Všem svatým a získal část vybavení ze zrušeného kláštera v Šumperku.

Už před rokem 1793 byla v Dlouhomilově škola. Učilo se však v soukromých domech a právě uvedeného roku byla postavena první školní budova.

Do roku 1834 vzrostl v Dlouhomilově počet domů na 80 a počet obyvatel na 648. V té době se v okolí dolovala železná ruda. Politická i soudní správa zůstala pro Dlouhomilov i po roce 1848 v Zábřehu. Většina obyvatel se živila v zemědělství, část dojížděla do práce v okolí, zejména do Šumperka. Ve volbách za první republiky zde kupodivu získávali nejvíce hlasů sociální demokraté. Menšinové zemědělské družstvo bylo v Dlouhomilově založeno sice již v roce 1950, ale jeho výsledky byly velmi kolísavé. Situace se zlepšila až po roce 1971, kdy se spojila družstva v Dlouhomilově a Hrabšíně; tento celek pak byl připojen k tehdejšímu JZD v Libině, ale v roce 1990 se opět osamostatnil. V téže době měla obec poštu a katolickou faru, dále obchod a hostinec; škola byla v té době již zrušena.

Rozvinuté zde bylo zejména pastvinářství a také práce v lese. V první polovině 19. století se v okolí obce v malém těžila železná ruda pro železářny v Alojzově u Rudy nad Moravou a také v Mariánském údolí u Olomouce. To už v obci žilo 648 obyvatel. Část z nich po rozvoji průmyslu začala docházet za prací přes kopec do Sudkova a také do Šumperka a Libiny.

V roce 1960 k ní byla připojena do té doby samostatná obec Benkov.

Počet usedlíků v této velké vesnici v 19. století spíše rostl. Roku 1900 zde bylo 106 domů a 847 obyvatel. Teprve po roce 1945 a odchodu značného počtu rodin do nově osídlovaných obcí klesl v roce 1950 stav obyvatel na 544, i když počet domů se zvýšil na 141. Dlouhomilov byl českou vesnicí u národnostní hranice, v roce 1930 zde žilo jenom sedm Němců. Při sčítání roku 1991 bylo 151 domů (včetně Benkova) a 472 obyvatel, z toho 434 osob a 138 domů připadalo na původní Dlouhomilov.

Dlouhomilov byl vždy českou vesnicí, přesto část místních obyvatel po válce odešla osídlit okolní německé obce. Vesnice si však zachovala svůj pozoruhodný ráz podhorské vsi do současnosti. Část vesnice je také chráněna jako vesnická památková zóna. Kromě barokního kostela Všech svatých z 2. pol. 18. st. (s úpravou z roku 1832), klasicistním křížem (rok 1779) a empírovou sochou sv. Jana Nepomuckého (rok 1839) a okolních empírových a klasicistních sakrálních plastik jsou zde chráněny zejména některé dochované zemědělské usedlosti z 19. století, které reprezentují lidovou vesnickou architekturu 19. století (č. p. 5, 8, 24, 29, 43). Mimo jiné je v Dlouhomilově možné vyrazit i za turistikou do polesí Dražníku nebo do kopců Hraběšické vrchoviny. Přímo mezi obcí a částí Medelské je pak na kopci v lese ukrytá malá kaple, odkud je zejména výhled na centrum Dlouhomilova.

V roce 1919 se zde narodil Jaroslav Kauer, který zahynul v roce 1944 jako československý letec v bitvě o Anglii.

Zdroj:

URL: <<https://olomouc.rozhlas.cz/dlouhomilov-se-sklada-ze-tri-casti-a-byly-zde-i-tri-panske-dvorce-8137540>>[online], [citace 2021-12-12]

URL: <<https://www.mistopisy.cz/pruvodce/obec/4488/dlouhomilov/historie/?pdf>> [online], [citace 2021-12-12]

## 2. Obyvatelstvo

Počet obyvatel je ke dni 31. 12. 2021 je 490 včetně místní části Benkov. V roce 1971 byl počet obyvatel 599. Vývoj celkového počtu obyvatel má klesající tendenci, což je trendem posledních let 20. století a počátku 21. století. Obec má potenciál k opětovnému nárůstu obyvatel v klidné lokalitě.

Tabulka č. 3 **Počet obyvatel a průměrný věk**

		2016	2017	2018	2019	2020
Počet obyvatel celkem		476	474	482	493	489
v tom podle pohlaví	muži	231	230	235	236	238
	ženy	245	244	247	257	251
v tom ve věku (let)	0-14	72	73	79	86	76
	15-64	290	278	277	284	287
	65 a více	114	123	126	123	126
Průměrný věk		44,8	45,1	44,9	44,1	44,5

Zdroj: ČSÚ [online]

Tabulka č. 4 **Počet obyvatel stav k 31. 12. 2021**

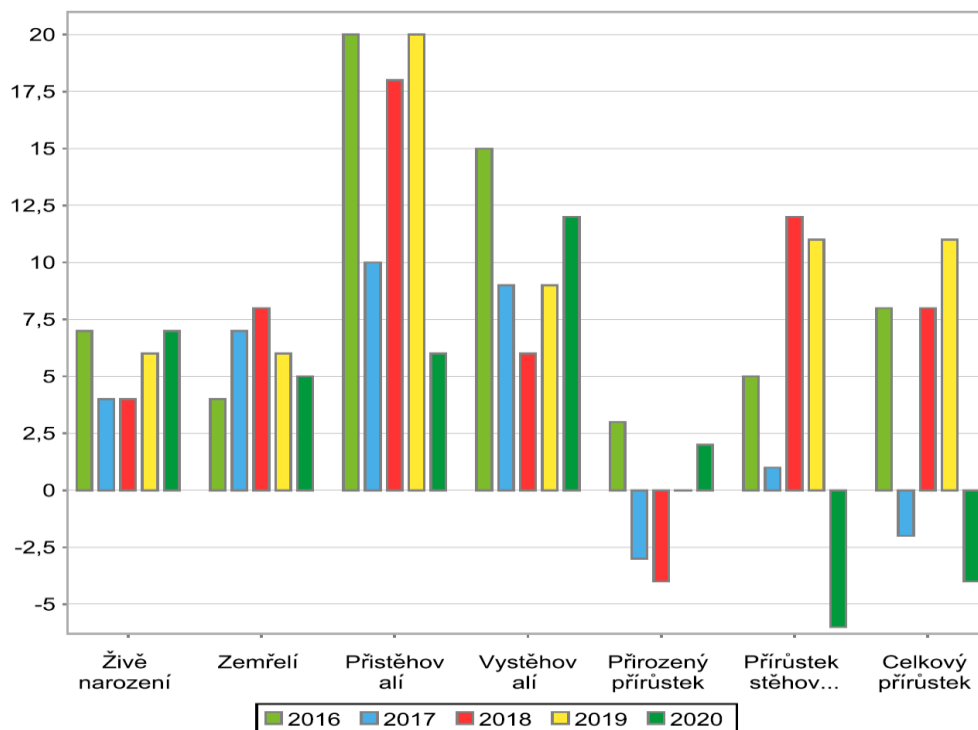
Obec	Počet obyvatel k 31.12.2021	Počet obyvatel do 15 let	Počet obyvatel nad 15 let	Počet cizinců	Rozloha obce (ha)	Počet částí obce	Části obce
Dlouhomilov	490	74	416	3	1043	1	Benkov

Zdroj: ČSÚ [online], vlastní zpracování

## 2.1. Pohyb osob

Zde je zachycen vývoj pohybu osob obce Dlouhomilov v určitém časovém období, z kterého je patrné, že přirozený přírůstek je výsledkem narození a úmrtí obyvatel. Z trendů v oblasti reprodukčního chování obyvatel ČR nelze předpokládat již vyšší výkyvy, spíše se bude jednat o mírný pokles. To stejné již neplatí pro hodnoty zemřelých, u kterých lze očekávat negativní výkyvy zapříčiněné silnými demografickými vlnami poválečných ročníků, které budou mít vliv na záporné hodnoty přirozeného přírůstku. Velký vliv má migrace obyvatel. Z trendu vývoje počtu obyvatel je patrná potřeba posílení aktivity na území obce z hlediska rozvoje bydlení (obytná funkce), která je ale závislá na stavebních pozemcích, které obec nemá k dispozici, většina takových pozemků jsou pozemky soukromé.

Grafč.1.Přehled údajů za přirozený a mechanický pohyb obyvatel v letech 2016 – 2020



Zdroj: ČSÚ[online]

## 2.2. Vzdělanostní struktura

V posledních desetiletích se vzdělanost obyvatelstva celé ČR zvyšuje a i obec Dlouhomilov v tomto ohledu není výjimkou. Z výsledků sčítání 2021 vyplývá, že v České republice nadále vzrůstá zastoupení osob s vyššími stupni vzdělání. Počet vysokoškolsky vzdělaných v rámci České republiky přesáhl 1,5 milionu a oproti minulému sčítání vzrostl i počet lidí s úplným středním vzděláním zakončeným maturitou. Z patnáctiletých a starších obyvatel má již 53,1 % alespoň střední vzdělání s maturitou nebo vyšší. Lidé se středním vzděláním nebo vyučením bez maturity tvoří asi třetinu populace, stejně jako ti se středním vzděláním s maturitou. Podíl obyvatel s vysokoškolským vzděláním byl 18,7 % (v roce 2011 to bylo 13,2 %). V posledních desetiletích se vzdělanost obyvatelstva celé ČR zvyšuje.

Zdroj: ČSÚ [online]

## 2.3. Hospodářství

V této kapitole jsou analyzovány popisné a vývojové charakteristiky municipální ekonomiky obce Dlouhomilov. Jedná se o strukturu ekonomicky aktivního obyvatelstva v obci podle sektorů národního hospodářství se sídlem v obci, tzn., že zde nemusí jednoznačně působit. Zároveň nelze určit subjekty, které v Dlouhomilově působí a sídlo mají v jiné obci. Ekonomická aktivita, jak vyplývá z dat, v obci není zanedbatelná. Převládající právní formou subjektů je živnostenské podnikání, a to zejména v zemědělství, obchodu, stavebnictví a průmyslu. Vzhledem k polohovým a funkčním charakteristikám obce, tedy dominantní obytná funkce a mizící ekonomická funkce, je rozvoj ekonomiky v obci vázán na spádová střediska se silnou pracovní funkcí.

Tabulka č. 5 **Podnikatelské subjekty podle právní formy**

Období: 31. 12. 2020

	Registrované podniky	Podniky se zjištěnou aktivitou
<b>Celkem</b>	83	42
<b>Fyzické osoby</b>	72	34
fyzické osoby podnikající dle živnostenského zákona	66	29
Fyzické osoby podnikající dle jiného než živnostenského zákona	1	.
Zemědělství podnikatelé	5	5
<b>Právnícké osoby</b>	11	8
Obchodní společnosti	3	3
Akciové společnosti	.	.
Družstva	.	.

Zdroj: ČSÚ [online]



### 3. Dopravní obslužnost

Obec Dlouhomilov má zpracován pasport komunikací z roku 2018.

Obcí Dlouhomilov prochází silnice č. II/ 370 a III/3708 v majetku Olomouckého kraje.

Zástavba v obci je soustředěna téměř výhradně podél uvedených páteřních komunikací (vesnice silnicového typu). Jiné komunikace, které jsou spojeny s hlavními krajskými silnicemi a jsou zajišťovány místními, tzv. účelovými komunikacemi.

Obec je dobře napojena na silniční dopravu na regionálně významný tah. Dopravní napojení a dostupnost spádových center je odpovídající venkovské lokalizaci obce a jejímu perifernímu charakteru a není pozitivním rozvojovým faktorem.

Celková délka komunikací ve správě obce Dlouhomilov je 5,774 km. V obci jsou místní komunikace II. třídy, III. třídy – obslužné a IV. třídy – komunikace nepřístupné provozu silničních motorových vozidel nebo na které je umožněn smíšený provoz. Chodníky jsou historicky vystavěny v místech dopravně bezpečnostní potřeby, zejména v návaznosti na centrální část obce se spojením k bývalé školce. Vzhledem k charakteru obce není v intravilánu obce zřízeno žádné veřejné parkoviště. Parkovací místa souvisejí s konkrétními objekty. Dostatečná parkovací plocha je k dispozici u budovy č. p. 106 (bývalá pošta) a při vjezdu do obce od Hrabíšína (prostor pod kostelem). V Benkově pak ve středu obce u hřbitova.

Krajské silnice nejsou v dobrém technickém stavu, problém je patrný zejména na silnici směr Hrabíšín, Benkov v celé délce silnice a na silnici směr Brníčko. Místní komunikace jsou většinou v dobrém technickém stavu, neboť v roce 2014 po odkanalizování obce proběhla rekonstrukce místních komunikací. Lokální technické nedostatky a celkové zkvalitňování komunikací se řeší postupně ve vazbě na možnosti obce.

Z hlediska dopravní bezpečnosti byl zaznamenán problém zejména u tranzitní dopravy na obou silnicích II. třídy a III. třídy i některých místních komunikacích; nedodržování nejvyšší povolené rychlosti, přetíženost komunikací, riziko dopravních nehod a kolizí s pěší a cyklo dopravou.

Významným problémem je bezpečnost cyklistů na silnicích II. třídy a III. třídy (šířkové parametry silnice, vysoká rychlost projíždějících automobilů včetně nákladních, vysoká intenzita zejména nákladní dopravy). Řešením by byly cyklostezky, případná revitalizace polních cest.

Obec není napojena na žádnou cyklotrasu. Je napojena na modrou turistickou trasu Šumperk - Nový Malín – Dlouhomilov - hrad Brníčko - Cikánský buk – Bradlo. Je zde také napojení na zelenou turistickou trasu od Králce, která se napojuje před Dlouhomilovem na turistickou trasu modrou.

V katastru obce existuje síť účelových komunikací (polních cest), které propojují zajímavá místa v obci a částečně taktéž se sousedními obcemi. Pro rozvoj bezmotorové dopravy se nabízí revitalizace těchto účelových komunikací.

Dopravní obslužnost je pro občany zajišťována veřejnou hromadnou dopravou, která je součástí integrovaného dopravního systému Olomouckého kraje autobusovými spoji, které bez přestupů směřují do okolních obcí Hrabíšín, Nový Malín, Postřelmov, Brníčko, Kolšov, Lesnice, Leština, Sudkov, Dolní Studénky a města Zábřeha a okresního města Šumperka, které jsou také výchozími body pro cestování do dalších center vyššího řádu. V obci Dlouhomilov je k dispozici 5 zastávek autobusu hromadné dopravy, v obci Benkov jedna zastávka autobusové hromadné dopravy.

Autobusová doprava navazuje na činnost Základní školy v Hrabíšíně i ostatních škol, jak v Šumperku, tak i v Zábřehu. Občané mají spojení k lékaři v Novém Malíně i Postřelmově i Šumperku a Zábřehu a nejbližší polikliniky i Nemocnici v Šumperku.

Autobusová doprava Dlouhomilov - Benkov	5 spojů za den
Autobusová doprava Dlouhomilov - Hrabíšín - Nový Malín (některé spoje navazují na autobusovou dopravu směr Libina)	15 spojů za den
Autobusová doprava Dlouhomilov - Brníčko - Lesnice - Leština	3 spoje za den
Autobusová doprava Dlouhomilov - Kolšov - Sudkov - Postřelmov - Zábřeh	2 spoje za den

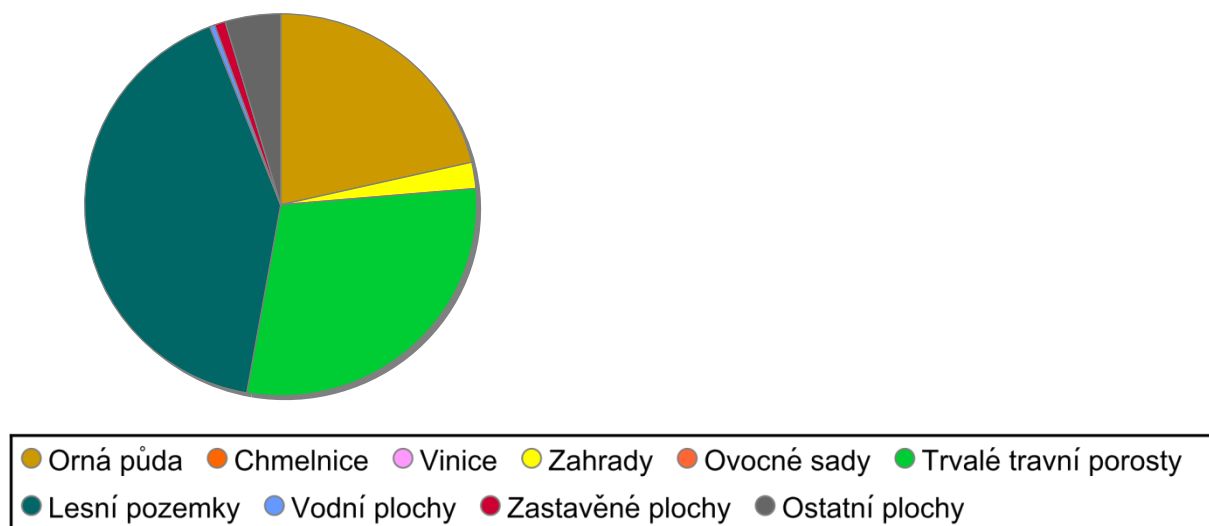
Obcí Dlouhomilov a částí Benkov neprochází železniční trať. Nejbližší železniční zastávkami jsou vlakové stanice Hrabíšín (4 km) na trati Šumperk - Uničov - Olomouc a Postřelmov (9 km) na tratích Šumperk-Zábřeh nebo směr Zábřeh - Olomouc, Zábřeh - Praha. Pěší dostupnost vlakových zastávek není reálná.

Pro dojezd za prací jsou uzpůsobeny autobusové spoje. Většina místních obyvatel používá vlastní dopravu autem. Z obce vyjíždí za prací v rámci okresu Šumperk a města Olomouce 50 % zaměstnaných osob. Nejvíce osob tráví na cestě 15-30 minut.

#### 4. Pozemky obce Dlouhomilov (v ha) a její vzhled

V majetku obce jsou pozemky vyznačeny v níže uvedeném grafu.

Graf č. 2 Znárodnění pozemků obce Dlouhomilov



Zdroj: ČSÚ [online]

Obec Dlouhomilov je malebnou obcí se zjevnou výraznou péčí o obecní objekty, veřejná prostranství a zeleň. Je také obcí s rozvinutou obytnou a rekreační (individuální rekreace) funkcí.

Veřejné prostranství je udržováno standardním způsobem se zvýšenou péčí o pietní místa v intravilánu obce, hřbitov a jeho okolí. Z hlediska vnímání návštěvníka obce negativně působí žalostný stav některých soukromých objektů v centru obce a prostranství s vědomím problematické budoucnosti těchto objektů s ohledem na jejich velikost, historický význam a hodnotu, rozsah a náklady oprav či rekonstrukcí ve vazbě na výraznou perifernost území a s tím spojené obtížné

získávání investorů. Nevzhledně také působí stanoviště kontejnerů na tříděný odpad u prodejny Jednoty a nevyužívaný objekt bývalé mateřské školy v majetku obce, u které je velký rozvojový potenciál z hlediska rekonstrukce, která se plánuje začít v roce 2022.

Naopak pozitivně působí zrekonstruovaný objekt obecního úřadu, staré pošty, rychty, hřbitova v Benkově i Dlouhomilově a dalších usedlostí, které jsou udržovány, a lze tedy zde spatřovat rozvojový potenciál.

## **5. Vybavenost obce**

### **5.1. Bydlení**

Zde jsou analyzovány charakteristiky domovního a bytového fondu obce. Typem bydlení je bydlení v rodinných domech s počtem domů 233 v obci Dlouhomilov a v části Benkov v počtu 58, v části Benkov je 38 domů sloužící k rekreaci. Podíl rekreačních domů není zanedbatelný a poukazuje na silnou rekreační funkci obce, tedy individuální rekreaci.

V obci probíhala výstavba intenzivně do konce sedmdesátých let s následným poklesem výstavby, který již od začátku devadesátých let stagnuje. Průměrné stáří domů je 56 let. Stáří domů odpovídá vývoji výstavby v čase. V posledních letech je výstavba či rekonstrukce orientována na období 2010-2020. Původní a nejstarší zástavba je v lokalitách kolem místních komunikací a v místech, kde vzhled a funkční pojetí je ovlivněn zemědělskou produkcí - statky, zemědělské usedlosti, které jsou svými majiteli udržovány dle možností.

### **5.2. Školství a vzdělávání**

V obci Dlouhomilov není zřízena mateřská ani základní škola. Obec z hlediska základního a předškolního vzdělávání spadá do obce Hradišín. Dostupné školy pro děti a žáky z Dlouhomilova jsou zařízení v obcích Hradišín, Brničko, Nový Malín, Kolšov, Sudkov, Postřelmov, Zábřeh a Šumperk.

Základní umělecké vzdělání je pro zájemce dostupné v Šumperku či Zábřehu. Zájmové a neformální vzdělávání (mimo školní družiny a školní klub) je dostupné v Zábřehu a Šumperku, případně při ZŠ Hradišín, Nový Malín, Brničko. Touto činností se zabývají také spolky obce.

Střední vzdělávání pro studenty z Dlouhomilova je dostupné v Šumperku nebo v Zábřehu případně v Olomouci.

Obec Dlouhomilov disponuje s veřejnou knihovnou, která je v budově obecního úřadu.

### **5.3. Zdravotnictví a sociální péče**

V obci Dlouhomilov není registrované žádné zdravotnické zařízení. Obyvatelé obce navštěvují ambulance ve zdravotnických zařízeních v Postřelmově (praktický lékař pro dospělé a děti, stomatolog, rehabilitace), v Novém Malíně (praktický lékař pro dospělé a děti, stomatolog, rehabilitace) v Zábřehu na poliklinice či v jiných zařízeních včetně specialistů a také v Šumperku na poliklinice a v Nemocnici Šumperk podle Registru zdravotnických zařízení ([www.uzis.cz](http://www.uzis.cz)).

Ordinace specialistů, lůžková zdravotnická zařízení a akutní či pohotovostní služby jsou obyvatelům k dispozici v Šumperku a Zábřehu.

Obec Dlouhomilov nezřizuje žádnou sociální službu. Sociální služby v obci jsou řešeny v rodinách. V případě potřeby se občané mohou obrátit na poskytovatele sociálních služeb na Charitu Zábřeh a Šumperk.

Pro obec Dlouhomilov je zajišťována činnost pedikérky na objednávku, která pravidelně jednou za měsíc přijíždí do obce.

#### **5.4. Sport, kultura a volnočasové aktivity**

V obci Dlouhomilov aktivně působí řada spolkových organizací. Spolky díky charakteru své činnosti a působení na území obce upevňují vazby k obci, k regionu, k historii obce, k životnímu prostředí. Rozvíjí humanitní cítění, ke zlepšování mezilidských vztahů, posilování smyslu potřebnosti. Mezi spolky v současné době v Dlouhomilově patří:

- **Sbor dobrovolných hasičů Dlouhomilov**

Hasiči jsou nejstarší dobrovolnou organizací v obci Dlouhomilov. Působí již od roku 1880. SDH Dlouhomilov je součástí Sdružení hasičů Čech, Moravy a Slezska, které má nejvíce členů a je v ČR největší dobrovolné sdružení.

V současnosti má sbor 43 členů. Jednou ze stěžejních činností dobrovolných hasičů je požární sport. Naše družstvo se v rámci možností snaží co nejlépe v požárním sportu naši obec reprezentovat. Jakýmsi pomyslným vyvrcholením tohoto snažení je pořádání pohárové soutěže O pohár starosty obce. Jako hasiči pořádají i mnohé kulturní akce - Ostatkovou merendu, dětský maškarní karneval a tradiční Pouť ke kapličce a spolupracuje s ostatními složkami i obcí. Pravidelně pořádají sběr kovového odpadu a starých autobaterií. Mezi neméně důležitou činnost patří také údržba požární techniky a požární nádrže, které hasiči věnují mnoho hodin ze svého volného času. Hasiči také úzce spolupracují s obecním úřadem, a to nejen při pořádání různých společenských akcí, ale i při údržbě obecního majetku. Majetkem SDH je historická stříkačka, hasičský areál v centru obce a vybavení hasičské jednotky.

Ustavující schůze Dobrovolné hasičské jednoty v Dlouhomilově se konala na den sv. Štěpána 26. prosince 1880. Hasičský sbor byl tak nejstarším a po Sokole druhým největším spolkem v obci. První schůze se zúčastnilo 59 činných a 6 přispívajících členů, oficiálně byl však sbor ustanoven výnosem C. K. Moravského místodržitelství až po dvou letech činnosti v roce 1882. Prvním náčelníkem dlouhomilovských hasičů byl zvolen Arnošt Merta, majitel dědičné rychty. Dlouhomilov byl jedním ze dvanácti sborů, které v 90. letech 19. století založily VII. Župu hasičskou pro severní Moravu. Tato župa působila v někdejších soudních okresech Litovel, Mohelnice, Zábřeh a Šumperk. Od roku 1890 vévodí obci kaplička na Skalce, kterou tehdy hasiči postavili. Po vypuknutí I. Světové války byl v letech 1916 – 1917 v Dlouhomilově ustanoven hasičský sbor žen, protože všichni muži museli narukovat na vojnu a doma zůstali pouze nemocní a přestárlí. Ženský sbor měl 24 členek a po návratu mužstva z válečných front a vzniku samostatného Československa byl po roce 1920 rozpuštěn. V první polovině 20. století se dlouhomilovští hasiči kromě profesní činnosti věnovali také kulturní a vzdělávací činnosti. Pro veřejnost pořádali výlety, plesy i ochotnická představení. Do roku 1935 zasahovali hasiči z Dlouhomilova u 18 požárů v obci, 36 požárů mimo obec a pomáhali při záchraně i odstraňování škod při 10 povodních. V soutěžích se dlouho umísťovali mezi nejlepšími, díky zásluze náčelníka sboru p. Františka Losa. V polovině 80. let dvacátého století základna našich hasičů značně zestárla. Až Janu Dvořákovi mladšímu se podařilo stmelit kolektiv mladých, který dokázal po dlouhé době dobře uspět v pohárových soutěžích a v místním Memoriálu Františka Losa získal dokonce první místo. V roce 1990, kdy slavil sbor 110 let svého trvání, tvořilo členskou základnu 65 mužů a 25 žen.

- **Tělovýchovná jednota Sokol Dlouhomilov**

Tělovýchovná jednota Sokol Dlouhomilov je pobočným spolkem ČOS s vlastní právní subjektivitou. V rámci regionu je sdružena v Sokolské župě Severomoravské společně s tělocvičnými jednotami Sokol Dubicko, Chromeč, Klopina, Mohelnice, Nemile, Moravičany, Šumperk, Temenice, Zvole a Zábřeh.

K 01. 01. 2022 jednota sdružuje celkem 81 členů, z toho 50 dospělých a 31 ve věku do 18 let. K činnosti využívá vlastní hřiště (sokolskou louku) a sokolovnu, kde provozuje sportovní aktivity dětí, mládeže i dospělých členů, a to ve 3 sportovních oddílech - stolní tenis, malá kopaná, aerobik a dále v oddílu všestrannosti. Pořádá různé sportovní akce - Memoriál ve stolním tenisu (v sokolovně), Čížkův pohár v malé kopané (na sokolské louce). Kulturní akce - Retrodiskotéka (v sokolovně), Mikulášská nadílka (v sokolovně), Rozloučení s prázdninami, dětský den (sokolská louka), Oslava osvobození - lampionový průvod (sokolská louka). V době sokolských sletů - Sokolský slet (1 x za 6 let). Také se zapojuje do obecně prospěšné činnosti - sběr starého železa, kde se střídají s SDH - 1 rok sokol, druhý rok hasiči. Spolupracuje s ostatními složkami a obcí.

#### Stolní tenis

Vedoucím oddílu stolního tenisu je Miroslav Mazurka. Oddíl patří mezi neaktivnější oddíly, eviduje celkem 22 hráčů, z toho 12 žáků. Tréninky žáků/žákyň stolního tenisu probíhají pod vedením Tomáše a Miroslava Mazurky. V regionální soutěži je zapojeno družstvo mužů A, které se aktuálně nachází na první příčce žebříčku. Od loňského roku nás na krajské a taktéž i republikové úrovni úspěšně reprezentuje mládežník Dan Šafář.

#### Malá kopaná

Vedoucím oddílu je Patrik Schneider. Oddíl eviduje celkem 18 členů. Hráči oddílu malé kopané se již několik let pravidelně účastní futsalových soutěží pořádaných fotbalovou asociací České republiky. Z důvodů covidové situace byla aktuální soutěž přerušena. Hráči si momentálně udržují kondici pravidelnými tréninky.

#### Aerobik

Vedoucí oddílu je Veronika Kolářová, která je současně náčelnicí jednoty. Hlavní náplní činnosti je cvičení aerobiku a příprava skladeb na vystoupení při různých společenských akcích. Aktuálně Veronika Kolářová společně s Annou Foltýnovou vedou cvičení na trampolínách určené pro všechny věkové kategorie dorostenek a žen.

#### Všestrannost

Oddíl všestrannosti v sezoně 2021 - 2022 zajišťuje pravidelná cvičení žákyň pod vedením Terezy Hvižďové a Davida Langeru, cvičení batolat pod vedením Jany Schneiderové, kondiční cvičení žen pod vedením Jany Drexlerové a Lenky Šafářové a cvičení mužů pod vedením Miroslava Mazurky. V roce 2021 zahájil činnost i oddíl florbalu žáků pod vedením Tomáše Noska.

V letošním roce některé sokolské oddíly nacvičují skladby na Sokolské Brno 2022. Naše jednota připravuje nácvik skladby pro dorostence a muže pod vedením Tomáše Noska.

Rozvrh jednotlivých cvičení je vždy viditelně umístěn na sokolovně. Noví zájemci o cvičení se mohou hlásit u jednotlivých vedoucích cvičení.

- **Myslivecký spolek Dlouhomilov**

Dle dochovaného zápisu, byla ustavující schůze Myslivecké společnosti Dlouhomilov svolána 22. 01. 1951 v 7 hod. večer v kanceláři MNV. Byla to schůze veřejná a svolal ji tehdejší předseda MNV Jan Šafář. Po zahájení byly přečteny stanovy myslivecké společnosti a slavnostní slib do MS složili tito občané: Šafář Jan, Jílek Karel, Pospíšil Jan, Šafář Karel, Gecl Miroslav, Veinlich Bohumil a Hanika Jan. Tímto začíná budování myslivecké společnosti v Dlouhomilově, která se věnovala chovu a odlovu volně žijící zvěře - tedy výkonu práva myslivosti a kulturní činnosti. Členové spolku se scházeli při rokování

v kolářské dílně pana Veinlicha (říkalo se "na špalku"), kde se rozhodovalo o veškeré činnosti spolku. Společnost se pomalu rozrůstala o další myslivce. Byla to doba, kdy se v krajině hospodařilo ještě na malých parcelách a v honitbě byla zastoupena převážně drobná zvěř (zajíc, bažant, koroptev). Černé zvěře nebylo. Byla to ale také doba různých zákazů a příkazů, kdy do revíru se zbraní mohli "pouze členové výboru MS". O 10 let později, tj. v roce 1961, měla myslivecká společnost již 15 členů a plán chovu zvěře čítal: 20 ks srnčí, 80 ks zajíců, 40 ks bažantů, 25 ks koroptví. Největší rozmach co do výměry honitby a členské základny mysliveckého spolku bylo spojením katastru obcí Dlouhomilov, Brníčko a část Hrabšíina, kdy myslivecký spolek čítal 40 členů. Rok 2002 byl rokem ustanovení honební společnosti, revize honebních pozemků, sepisování nových nájemních smluv a tím i revizi hranic honebního společenstva, které tímto hospodaří na výměře 1044 ha. V roce 2004 se MS Dlouhomilov stává součástí oblasti chovu dančí zvěře, která je tvořena souborem 14 honiteb o celkové výměře 16.124 ha, nese název KLOPINSKÁ a kmenový stav určený pro naši honitbu je 10 ks dančí zvěře.

V současné době má MS Dlouhomilov 16 členů vykonávajících právo myslivosti. Co se týká zazvěření honitby, převládá zvěř srnčí, dančí a černá. Z drobné zvěře vidíme občas zajíce. V průběhu let z honitby vymizel jak bažant, tak i koroptev a to hlavně díky invazi černé zvěře a změnou zemědělského obhospodařování krajiny.

Myslivecký spolek se také zapojuje do dění v obci, kdy pořádá pravidelně jednou ročně Myslivecké hody a spolupracuje s ostatními složkami a obcí.

- **Junák – český skaut Dlouhomilov - 5. dlouhomilovský oddíl**

### **Historie**

Spolek Junák skaut byl v Dlouhomilově založen v roce 1969. Zakladatelem byl pan Jan Vepřek přezdívaný „Tapin“. Den vzniku se datuje k 29. květnu 1969, kdy se u táborového ohně na „Baště“ sešlo asi 30 hochů a dívek z Dlouhomilova. K tomuto táboráku byly přizvány i skautky ze Šumperka se sestrou Tylečkovou, místní rodačkou. U táboráku byl připraven program a společně si všichni povídali o významu junáckého sdružení.

Tehdy vzniká chlapecký oddíl pojmenovaný „Kamzíci“, který byl rozdělen na dvě družiny (Bobři a Jeleni). Do tohoto oddílu chodilo 10 chlapců pod vedením vůdce Jana Vepřka a zástupce Jana Žižky. Taktéž vznikl dívčí oddíl „Zlatá Lilie“, který byl rozdělen na dvě družiny (Rychlonožky a Lvičata). Oddíl navštěvovalo 11 dívek, pod vedením Jany Mynářové a zástupkyně Míli Krylové.

Junáci se pravidelně scházeli, věnovali se rozvoji mládeže a taktéž chodili na výpravy. V rámci své činnosti si vybudovali tábor na „Baště“ u „Čermáčí studánky“.

Bohužel bývalý režim Junáka v roce 1970 znovu zakázal.

### **Obnova Junáka v Dlouhomilově 1990-1993**

Dlouhomilovský oddíl junáka byl znovu opětovně obnoven na jaře roku 1990 zakladatelem Janem Vepřkem „Tapinem“ a jeho novým zástupcem panem Richardem Luňáčkem přezdívaným „Ridoš“. Mezi další vedoucí patřili Luděk Roubal, Šárka Kalužová a Jana Kočendová.

Oddíl začal budovat svůj tábor na „Baště“ pod „Čermáčí studánkou“ nedaleko původního tábora z roku 1969 - 1970. Tento tábor byl prvním vystavěným táborem na Šumpersku.

Po pár letech oddíl bohužel zaniká.

## **Obnova Skauta v Dlouhomilově 2018**

Organizace Skaut Dlouhomilov byla znovu obnovena v roce 2018. Iniciátorem obnovení byl pan Tomáš Nosek, který se následně stává vůdcem dlouhomilovského oddílu. Dne 5.10.2018 se v místním Obecním klubu uskutečnila první informativní schůzka, kam byli pozváni chlapci a děvčata. Na schůzku byli taktéž přizváni skauti z Lesnice. Společně proběhlo seznámení se skautskou činností.

V následujících dnech je obnovena činnost oddílů. V chlapeckém oddíle vzniká družina vlčat s názvem „Liščata“ a družina skautů s názvem „Medvědi“. V dívčím oddíle vzniká družina světlušek s názvem „Sasanky“ a družina skautek s názvem „Vlaštovky“. Vzhledem k administrativním podmínkám činnosti oddílů a středisek je dlouhomilovský oddíl zařazen pod Středisko Blesk Lesnice.

## **Současnost 2022**

V současnosti má oddíl 40 členů. Schází se každý týden na schůzkách, kde se děti dozvídají spoustu nových věcí o přírodě, skautských dovednostech (uzlování, morseovka, šifry, práce se dřevem apod.) a také něco ze skautské historie. Na schůzkách hrají i různé hry a občas si i zazpívají s doprovodem kytary. V průběhu roku chodí na výpravy, táboří v lese, snaží se chránit přírodu a pomáhat, kde je potřeba.

Každoročně zakončují skautský rok táborem. Na táboře se děti učí větší samostatnosti a soužití s přírodou. Užijí si tam také spoustu dobrodružství a legrace.

Ve skautském roce 2018/2019 byl tábor na téma „Indiáni“, kterého se zúčastnilo na 40 hochů a dívek. Tento tábor se konal v Janoslavicích na tábořišti, který byl na léto postaven společně se členy z lesnického oddílu.

Ve skautském roce 2019/2020 začali budovat tábořiště u Benkova, kde se i v teplém počasí pravidelně schází. Tento rok je zakončen táborem opět v Janoslavicích, tentokrát na téma „Rychlé šípy“. Svépomocí vybudovali na tábořišti u Benkova vlastní kuchyň s jídelnou. Vyrobili si vlastní stany s dřevěnou podsadou, což vše zabralo nemálo hodin. Díky této usilovné práci mohli uspořádat tábor už na svém tábořišti, tentokrát na téma „Přemyslovci“.

Nově zbudované tábořiště u Benkova bylo využito po celé prázdniny skautskými a sokolskými oddíly z okolí.

Během roku pořádají tyto akce vítání jara, pálení čarodějnic, den pro rodinu, tábor, mikulášskou nadílku, rozsvícení vánočního stromu, zabíjačkové hody.

### **• Ostatní činnost**

Také je při obci zřízena kulturní komise, která se podílí na kulturních akcích a přednáškách pořádaných obcí i úzce spolupracuje a podílí se na akcích pořádaných místními spolky a občany.

### **Sportovní infrastrukturu tvoří:**

- sokolovna Tělovýchovné jednoty Dlouhomilov – zděný objekt, vnitřní tělocvična s vybavením
- venkovní hřiště Tělovýchovné jednoty Dlouhomilov – hrací plocha se zázemím
- hasičský areál - plocha se zázemím
- areál Skautského oddílu Dlouhomilov – plocha se zázemím
- dětské hřiště s herními prvky a zázemím pro rodiče- altán a lavičky

Zde jsou zde pořádány různé akce, soutěže a turnaje. V obci jsou také pořádány zábavy, diskotéky a plesy. Od roku 2022 budou mít spolky k dispozici nové vnitřní prostory staré pošty, která je zrekonstruována pro tyto účely.

### **Kulturní infrastruktura:**

- obecní klub - zděný objekt, malý sál s vybavením
- stará pošta - zděný objekt se zázemím a vybavením

- hostinec u Pacinů - zděný objekt s vybavením, zde jsou pořádány přednášky a setkání
- místní knihovna - prostor budovy obecního úřadu, rámci své činnosti pořádá různé aktivity pro čtenáře a občany

### **5.5. Komerční služby**

V obci je k dispozici pouze omezená komerční vybavenost, místní část Benkov je zcela bez této vybavenosti.

#### **Přehled služeb:**

- Prodejna se smíšeným zbožím Jednota spotřební družstvo Dlouhomilov, kterou dostatečně podporuje ze svého rozpočtu obec Dlouhomilov. Majitel je Jednota spotřební družstvo Zábřeh, otevírací doba je velmi dobrá, široký sortiment.
- Pošta Partner, která je také z velké části zabezpečována obcí a sídlí v budově obecního úřadu. Otevírací doba je přizpůsobena občanům, poštovní služby, zřízena Balíkovna.
- Hostinec u Pacinů - objekt v soukromém vlastnictví, otevírací doba je přizpůsobena reálné poptávce obyvatel obce

## **6. Technická infrastruktura**

### **6.1. Zásobování vodou**

Stávající systém zásobování pitnou vodou obce je naprosto vyhovující a umožňuje další urbanistický rozvoj obce i do budoucna. Rozvodná vodovodní síť byla vybudována v roce 1998, stále je systematicky udržována a obec z rozpočtu obce vynakládá nemalou částku do fondu oprav. I nadále bude zásobena pitnou vodou z veřejné sítě, která je součástí vodovodu z Postřelkova. Také některé domy mají jako vlastní zdroje - studny.

Vodovodní infrastruktura je majetkem obce, provozovatelem a údržbu zajišťuje firma Hájek - Kozlanský HAK s.r.o., Zábřeh.

Část obce Benkov není připojen na veřejnou vodovodní síť, v této části jsou využívány jako zdroje pitné vody - studny. Vzhledem ke vzdálenosti i výše finančních nákladů se u části Benkova do budoucna neuvažuje zřízení veřejné vodovodní sítě.

### **6.2. Odkanalizování**

Obec Dlouhomilov je odkanalizována splaškovým kanalizačním systémem. Realizace byla spojena se zřízením Svazku obcí povodí Loučka v roce 2000, kde společně s obcemi Brníčko, Hrabíšín, Lesnice a Leština byla provedena výstavba splaškové kanalizace, výstavba nových řádů kanalizace, vedení příslušné majetkové a jiné evidence a provozování a údržba systému splaškové kanalizace. Dne 31. 10. 2019 podepsány Stanovy svazku. Samotná realizace byla dokončena v naší obci v roce 2014. Bylo položeno 6 km nového potrubí a připojeno 230 domácností.

V části Benkov byla realizováno v roce 2020 v rámci projektu Domovní čistírny odpadních vod pro rodinné domy obce Dlouhomilov - Benkov napojení na individuální samostatné čističky odpadních vod pro nemovitosti k trvalému bydlení.



Obec má také částečně z minulosti vybudovaný systém dešťové kanalizace, většina domů je napojena na samostatné odpadní systémy, které udržují dešťovou vodu na svém pozemku, případně mají svoje nádrže, které tuto vodu zadržují pro další využití.

### **6.3. Komunální odpad**

Svoz a likvidace komunálního odpadu je řešen prostřednictvím příspěvkové organizace EKO servis Zábřeh s.r.o. (dále jen EKO servis Zábřeh). Každá nemovitost má své popelnice na komunální odpad, který je odvážen 1x za 3 týdny. Komunální i směsný komunální odpad je odvážen pravidelně na sběrný dvůr EKO servisu Zábřeh. Plasty a tetrapakové obaly jsou občany tříděny do žlutých a oranžových pytlů, které jsou následně 1x za měsíc sváženy zaměstnanci obce a shromažďovány na obecním pozemku k odvozu k separaci firmou EKO servis Zábřeh.

Velkoobjemový odpad pak 1x ročně zajišťuje také firma EKO servis Zábřeh, která přistaví 4 kontejnery včetně části Benkova. Drobný elektroodpad lze zanést na obecní úřad do připraveného kontejneru nebo do obchodu, kde jsou umístěny kontejnery firmy Aserol a. s., která zabezpečuje sběr a odvoz vysloužilého elektrozařízení. Jedenkrát ročně organizuje sběr elektro odpadu spolek SDH. Nebezpečný odpad 1x ročně zajišťuje EKO servis Zábřeh, formou přímého odběru od občanů zaměstnanci firmy, jak v obci Dlouhomilov, tak i v Benkově.

Nádoba na olej je umístěna v prostorách u obchodu v centru obce a lze jej případně odnést i do restaurace U Pacinů.

V obci jsou umístěny kontejnery na tříděný odpad (papír, sklo, kovový odpad) na sedmy místech v obci Dlouhomilov a obci Benkov na jednom místě.

Kontejner na bioodpad je umístěn v prostorách ZD Hrabíšín a na pozemku obce u Rocha. V Benkově je umístěn u hřbitova. Další směsný kontejner je umístěn u hřbitova v Dlouhomilově.

## **7. Energetika**

Zásobování elektrickou energií je v obci zajištěno dostatečně s kapacitou pro další rozvoj. Na území obce je vrchní vedení, u nových nemovitostí jsou rozvody nízkého napětí vedeny v zemi.

Obec není centrálně plynofikována. Individuální zásobníky plnu jsou využívány v jednotkách případů.

Převládajícím typem energie jsou tuhá paliva a dřevoplyn, která jsou využívána většinou domácnostmi, v loňském roce několik domácností také začaly využívat energii tepelných čerpadel nebo solárními panely.

## **8. Zásahová jednotka Sboru dobrovolných hasičů**

Ze zákona č. 133/1985 Sb., o požární ochraně, ve znění pozdějších předpisů, má obec za povinnost zřídit jednotku sboru dobrovolných hasičů obce (JSDH), která provádí hašení požárů a záchranné práce při živelných pohromách a jiných mimořádných událostech a plní další úkoly. Naše jednotka je zařazena v kategorii JPO III, což znamená, že může zasahovat i mimo obec Dlouhomilov, a je součástí Integrovaného záchranného systému (IZS). Jednotku svolává Operační středisko Hasičského záchranného sboru v Olomouci. Jednotka má 12 členů a všichni jsou členové SDH Dlouhomilov. Jednotka je vybavena cisternovým vozem Tatra 815 a Škoda 706, která byla doposud využívána a v roce 2021 byla zapůjčena Hasičskému muzeu Čechy pod Kosířem. Dále dopravním automobilem Mercedes Vito, přenosnou stříkačkou PS 12, pěti kapesními radiostanicemi, přenosnou elektrocentrálou, kalovým čerpadlem, zásahovými obleky a dvěma dýchacími přístroji. Členové zásahové jednotky musí

procházet pravidelnými lékařskými prohlídkami a absolvovat pravidelná školení. Velitelé a strojníci musí jednou za 5 let absolvovat přezkoušení z odborné způsobilosti. JSDH je plně financována z obecního rozpočtu. Členství v zásahové jednotce je dobrovolné a nad rámec k činnosti v SDH. Členové zásahové jednotky jsou neustále připraveni nezištně pomoci při ochraně osob, zvířat a majetku.

Obec Dlouhomilov vlastní hasičskou zbrojnicí, zásahový automobil CAS 24 Tatra 815 TERRNo1 4x4, který jsme obdrželi v roce 2021, jednotka disponuje základním vybavením pro zásahy na území obce i území okolních obcí.

## 9. Hospodaření obce

Obec hospodařila dlouhodobě s vyrovnaným rozpočtem. Ke změně došlo v roce 2020, z důvodu výrazných investic (oprava staré pošty č. p. 106), kde zastupitelstvo schválilo financování opravy výhradně ze svých zdrojů z důvodu, aby nebyl omezen záměr oprav ze strany dotačního titulu. Což také bude dále pokračovat v dalších realizacích např. opravou staré školy. Obec Dlouhomilov své prostředky vynakládá s vysokou mírou opatrnosti. Obec také disponuje s úsporami rozpočtových prostředků z minulých let, kdy se efektivně snažila vynakládat své prostředky. Z toho důvodu také může snadněji zahájit realizaci plánovaných aktivit.

Obec je též velmi aktivní v čerpání dotačních prostředků, zejména v investičních, což se odráží i ve výše zmíněné pozitivně hodnocené investiční aktivitě. Hospodaření obce lze hodnotit velmi pozitivně. Investiční aktivita je do značné míry určována existencí dotačních zdrojů, resp. Dotační politikou ČR. Úspěšnost dotačních žádostí je v obci velmi výrazná, od 2014 byly dotační zdroje použity na obnovu či revitalizaci veřejných prostranství, obecních lesů, komunikací, budov a technickou infrastrukturu.

**Tabulka č. 6 Vývoj rozpočtového hospodaření obce Dlouhomilov v letech 2017-2021 (v tis. Kč)**

	2017	2018	2019	2020	2021
Daňové příjmy	6036	6510	7078	6825	7507
Nedaňové příjmy	832	1000	885	604	722
Kapitálové příjmy	23	1	0	1	0
Neinvestiční přijaté dotace	0	0	475	50	30
Investiční přijaté dotace	1872	1620	1275	160	180
Příjmy	8763	9126	9717	11241	10610
Běžné výdaje	6087	6177	8408	6446	6410
Kapitálové výdaje	1262	1755	1814	4195	5053
Výdaje celkem	7349	7391	10223	10641	11463
Saldo příjmů a výdajů	+1414	+1195	-506	-600	-853
Podíl kapitálových výdajů	14,40%	19,23%	18,67%	37,32%	47,62%
Podíl běžných výdajů na celkových příjmech	69,46%	67,66%	88,53%	57,34%	60,41%

Zdroj: obec Dlouhomilov, vlastní zpracování

**Tabulka č. 7 Seznam realizovaných projektů obce Dlouhomilov za minulé období**

Akce	Ukončení realizace
Vodovod	1998
Kanalizace v obci Dlouhomilov	2014
Oprava komunikací po kanalizaci	2014
Oprava chodníků	2014
Renovace kříže u kostela	2015
Oprava hřbitova v obci Benkov	2016
Restaurování sochy sv. Jana Nepomuckého	2017
Částečná oprava budovy obecního úřadu - vstup, schody, prostory kanceláří	2017-2020
Dětské hřiště	2018
Restaurování památníku obětem 1. světové války v obci Benkov	2018
Oprava místních komunikací – část Medelské	2018
Schody u kostela	2019
Restaurování pomníku padlých za 2. světové války	2019
Oprava chodníků	2019
Splašková kanalizace – jímky v obci Benkov	2020
Nové autobusové zastávky	2020
Restaurování pomníku padlých na Skalce	2020
Částečná oprava vytápění klubu důchodců – krbová kamna + komín	2021
Oprava místních komunikací	2022
Oprava budovy bývalé pošty č. p. 106	2022

Zdroj: obec Dlouhomilov, vlastní zpracování

**Budovy ve vlastnictví obce:**

- Budova obecního úřadu č. p. 138
- Budova Obecního klubu č. p. 150
- Budova bývalé MŠ č. p. 70
- Budova staré pošty č. p. 106

**Organizace obce**

Obecní úřad Dlouhomilov je složen ze starosty, místostarosty obce a 7 zaměstnanců obce. Obec provozuje poštu Partner a knihovnu. Je členem Svazku Povodí Loučka, Místní akční skupiny Šumperský venkov a Svazku měst a obcí ČR.

## Východiska pro návrhovou část

### SWOT analýza

Analýza silných a slabých stránek je standardní metodou strategického řízení subjektu (firmy, obce, neziskových organizací). Vychází z rozpoznání vnitřních slabých a silných stránek (předností daného subjektu) i z pochopení vnějších příležitostí a hrozeb, kterým musí v současné době i v nejbližší budoucnosti pravděpodobně čelit. Základní myšlenka vychází z rozdělení vnitřních faktorů na silné a slabé stránky a z rozdělení vnějších faktorů na příležitosti a hrozby. Tudíž i naše obec zvolila tuto metodu k poznání kritických oblastí, které bude řešit.

Metoda má své opodstatnění z těchto důvodů:

- je obecně známá
- informace o situaci obce v organizaci členěné do SWOT jsou jasné a přehledné
- není příliš náročná na čas spojený se sběrem dat
- jeví se jako příliš statistická, ale v současných podmínkách, kdy jsou k dispozici údaje, nebylo možné použít jinou analýzu

### Silné stránky

- Dlouhomilov je venkovskou obcí
- Rozloha obce s nízkou mírou obyvatel
- Obec má územní plán
- Obec má pasport komunikací a nové dopravní značení
- Kvalitní životní prostředí a příroda v okolí obce
- Fungující organizace a spolky
- Knihovna
- Podpora lidových tradic a zvyklostí
- Nabídka sportovních aktivit, dětské hřiště
- Nabídka volnočasových aktivit
- Schopní lidé a zastupitelstvo
- Inženýrské sítě (kanalizace, vodovod, elektřina)
- Výborný stav místních komunikací v obci
- Dopravní obslužnost autobusovými linkami a napojení na vlakové spoje
- Dostupnost do okresního města Šumperka
- Tradiční zemědělská výroba
- Dostupnost větších měst

### Slabé stránky

- Omezená nabídka pracovních příležitostí v místě bydliště
- Nepříznivý vývoj počtu obyvatel
- Málo ploch pro výstavbu rodinných domů
- Absence školních zařízení
- Dostupnost lékařské péče v místě – dojezd Šumperk, Nový Malín, Postřelmov, Zábřeh
- Nedostupnost kvalitního telefonní a internetového signálu
- Malý počet podnikatelů a malá podpora drobného podnikání

- Málo parkovacích míst
- Absence napojení na cyklotrasy

### **Příležitosti**

- Změny preferencí v oblasti bydlení
- Posílení obytné funkce obce
- Propagace a prezentace obce v digitálním prostředí
- Využívání grantů a dotačních titulů
- Efektivní využití nemovitostí v majetku obce
- Zlepšení celkového vzhledu obce a životního prostředí
- Utváření pevných vazeb obyvatel k obci
- Vytváření podmínek pro komunitní život v obci

### **Hrozby**

- Pokračující nepříznivý demografický trend – stárnutí obyvatelstva
- Úpadek zemědělské prvovýroby
- Opakující se bleskové povodně
- Snížení dopravní obslužnosti území
- Nezískání dostatku grantových finančních prostředků
- Nedostatek finančních zdrojů
- Nespokojenost a nezájem občanů při vytváření lepšího prostředí v obci a jeho okolí, šíření fám
- Zkreslování situací a skutečností
- Neochota občanů plnit zákonem stanovené povinnosti (platby za odpady, poplatky za psy apod.)
- Nevraživost mezi samotnými občany
- Legislativa

## B. Návrhová část

Návrhová část je strukturována do několika úrovní, které se liší mírou obecnosti, tedy od nejobecnější definice vize a strategického cíle až po konkrétní vymezené opatření. Strategický plán rozvoje obce má tři úrovně, které jsou kostrou pro návrhovou část.

### Vize obce

- Strategické cíle
- Realizační cíle
- Opatření - aktivity

Vize definuje budoucí charakter, podobu a funkčnost obce v konkrétně definovaném časovém horizontu, tedy udává rámec rozvoje obce.

Strategické cíle zastřešují klíčové oborové oblasti veřejného života, které vykazují takový stav, který je nezbytné změnit. Zpravidla jde o problematické oblasti, které je nutné řešit rekonstrukcí, zavedením nových služeb či regenerace apod. Každý strategický cíl je blíže definován prostřednictvím realizačního cíle, kterého má být v rámci strategického cíle v budoucnu dosaženo. Cíl potom představuje nastínění cesty, jak dosáhnout v rámci dané oblasti naplnění strategické vize. Realizační cíl je naplňován prostřednictvím jednotlivých opatření.

Aktivita pak značí konkrétní akci, činnost v rámci opatření.

### 1. Vize a strategické cíle

Vize představuje obraz budoucnosti obce, který je tvořen základní myšlenou vystihující dlouhodobé směřování rozvoje obce.

**Vize obce: Dlouhomilov je obec s dlouholetou tradicí, bezpečná a dostupná obec, na kterou jsou její obyvatelé hrdí. Obec je aktivní pro život a její rozvoj.**

### 2. Realizační cíle a opatření

**Strategický cíl 1: Doprava, technická infrastruktura a bydlení**

**Cílem je zajistit infrastrukturu, dostupnou a plynulou dopravu včetně klidové dopravy. Zabezpečit bezpečnou a moderní vybavenost obce a zaměstnanců obce včetně spolků. V rámci cíle budou realizovány aktivity ke zkvalitnění infrastruktury obce a nemovitostí obce.**

**Realizační cíl 1.1. Kvalitní technická infrastruktura a bezpečná doprava**

Cílem je zlepšit stav místních komunikací a komunikací pro pěší a informační systém v obci a okolí.

Opatření:

- 1.1.1. Oprava chodníků, místních komunikací a mostků
- 1.1.2. Nový chodník od křižovatky ke křížku a části Jabloňová směr Brničko
- 1.1.3. Vybudování nových schodů ke kostelu

- 1.1.4. Vybudování nového chodníku ke kostelu
- 1.1.5. Řešení dopravního značení místních komunikací
  - doplnění dopravního značení
  - zrcadlo u školky
- 1.1.6. Podpora změny územního plánu obce - výstavba rodinných domů v obci
- 1.1.7. Oprava povrchové kanalizace včetně kanalizačních jímek
- 1.1.8. Modernizace informačních systémů
  - vybavenost obce - technické vybavení
  - informační tabule o obci a jejího okolí v centru obce
  - naučné stezky - Čermáčí studánka, kaplička, pomníky padlých
  - doplnění o elektronické zasílání zpráv občanům
  - obecní znaky při vjezdu do obce

### **Realizační cíl 1.2. Kvalitní a bezpečné obecní nemovitosti**

Cílem je zabezpečit moderní a bezpečný stav budov a zařízení obce a kvalitu pracovního prostředí zaměstnanců obce, ale také i spolků obce.

Opatření:

- 1.2.1. Realizace projektu bývalé budovy ZŠ č. p. 70
  - rekonstrukce objektu dle projektu na byty
  - úprava zahrady a přilehlých prostor
  - vybudování a úprava úložných prostor
- 1.2.2. Realizace projektu bývalé budovy pošty č. p. 106 pro podporu činnosti spolků
  - vybudování v půdním prostoru byt 1+kk
  - úpravy kolem budovy - úložné prostory, venkovní kuchyně
  - rozšíření úložných prostor – přístavba k dosavadním prostorům
  - úprava zeleně
  - dlažba, chodník
- 1.2.3. Postupná rekonstrukce a dovybavení budovy obecního úřadu
  - nová elektroinstalace
  - nová vodoinstalace
  - vybudování nových WC a sprchy
  - izolace sklepa a oprava jeho prostor
  - nové zdroje topení - kotel a rozvody radiátorů po budově obecního úřadu s možností využití různých zdrojů - fotovoltaika
  - rekonstrukce místnosti knihovny a vybavení
  - rekonstrukce zasedací místnosti a její vybavení
  - vybudování prostoru pro zaměstnance
  - nákup vybavení: pračka, štěpkovač, sněžná fréza
  - oprava místnosti pro výjezdovou jednotku včetně zřízení WC a sprchy
  - rekonstrukce požární zbrojnice
  - vybudování kvalitního prostoru pro archiv obecního úřadu

- využití půdního prostoru – možnost bytu, archivu, skladovacích prostor
  - dovybavení sety a stany pro účely obecních akcí včetně možnosti pronájmu
- 1.2.3 Vystavění garáže včetně přístřešku na dřevo u obecního úřadu
- 1.2.4. Oprava budovy a dovybavení obecního klubu
- izolace podlah
  - rekonstrukce vytápění - kotel a rozvody radiátorů po budově včetně vinárny, kuchyně, 2x WC s možností využití nových zdrojů - fotovoltaika
  - snížení stropu, nová elektroinstalace a výměna osvětlení
  - renovace stávajících WC
  - rekonstrukce kuchyně, včetně doplnění spotřebičů – elektrická trouba, myčka a dalšího vybavení
  - doplnění ostatního vybavení - vysavač na popel a prach, pult, nové židle a stoly

## **Strategický cíl 2: Občanská vybavenost, kultura a sport**

**Cílem je vytvořit pozitivně působící prostředí, tedy veřejné prostranství, veřejného prostoru a služeb občanům.**

### **Realizační cíl 2.1. Přívětivý vzhled obce a veřejného prostranství**

Cílem je vytvořit prostředí, které bude působit přívětivě, pozitivně a funkčně.

Opatření:

2.1.1. Modernizace místního rozhlasu

2.1.2. Oprava hřbitovní zdi a úprava jejího okolí v obci Dlouhomilov

2.1.3. Zachování prodejny potravin v obci – podpora provozu místní prodejny potravin ve formě neinvestičních příspěvků

2.1.4. Zachování pošty

2.1.5. Modernizace veřejného osvětlení, osvětlení kostela, hřbitova, osvětlení pomníku (led lampy)

2.1.6. Oprava požární nádrže

2.1.7. Udržitelnost a nabídka sociálních služeb pro všechny věkové skupiny, zejména pro seniory – komunitní centrum)

2.1.8. Lavičky v obci- naučná stezka, památná místa

2.1.9. Parcelní místa ke stavbě rodinných domů - je závislé na majitelích pozemků a územním plánu obce



## **Realizační cíl 2.2. Kvalita a široká nabídka pro organizovaný sport**

Cílem je podpora aktivní využití volného času prostřednictvím podpory místních spolků a neziskových organizací.

Opatření:

2.2.1. Finanční podpora TJ Sokol na opravu sokolovny, sportovního areálu - sokolské louky a podpora jejich činnosti a materiálové vybavení

2.2.2. Podpora místních spolků a zájmových organizací

- podpora činnosti s dětmi, mládeží a seniory
- finanční podpora, vytvoření podmínek a materiálové vybavení - skautů, myslivců a hasičů a ostatních spolků

## **Realizační cíl 2.3. Podpora neorganizovaného sportu a volného času**

Cílem je podpořit obyvatele a jeho návštěvníky, kteří chtějí trávit svůj volný čas aktivně.

Opatření:

2.3.1. Realizace víceúčelového hřiště

2.3.2. Údržba a rozvoj dosavadního dětského hřiště

2.3.3. Aktivity pro seniory a jejich setkávání

2.3.4. Využívání obecního klubu – nabídka pronájmu

## **Strategický cíl 3: Ochrana přírody a krajiny**

**Cílem je vytvořit pozitivně působící a kvalitní životní prostředí pro obyvatele obce.**

### **Realizační cíl 3.1. Zdraví vzhled obce a veřejného prostranství**

Cílem je vytvořit zdravé prostředí, které je podporováno celorepublikovou strategií.

Opatření:

3.1.1. Realizace parkových úprav

- výsadba nového vánočního stromu
- revitalizace obecních porostů a stromů

3.1.2. Výsadba vhodných druhů a tvarů dřevin na obecní pozemky pro zachování estetických, biologických a funkčních hodnot.

3.1.3. Oprava lesních cest v obecních lesích

3.1.4. Vybudování protipovodňových opatření (závislé na majitelích pozemků)

### 3.1.5. Zadržování vody na pozemcích (závislé na majitelích pozemků)

#### **Realizační cíl 3.2. Odpadové hospodářství**

V rámci cíle budou řešeny aktivity týkající se odpadového hospodářství obce, tzn. třídění a sběr odpadů.

Opatření:

3.2.1. Zkvalitňování sběru a třídění odpadu (propagace, oslovení občanů, další možnosti třídění)

3.2.2. Zkvalitňování a rozšiřování míst na sběr bioodpadu

3.2.3. Vybudování kompostárny na bioodpad

## Zajištění realizace Strategického plánu

Činnosti spojené s realizací Strategického plánu realizuje Obecní úřad Dlouhomilov. Realizační cíle a opatření stanoví činnosti, které je třeba realizovat k dosažení strategických cílů. Dosažení cílů je závislé na finanční náročnosti jednotlivých opatření a je vázán na rozpočet obce, ale také je důležitý přístup k novým poznatkům, zejména povědomí o grantech a dotacích, ale i nových zákonech a dalších předpisech, které ovlivňují práci zastupitelů a dění v obci. Prioritou je neustálé vzdělávání a dotahování věcí do zdárného konce včetně aktivního přístupu v zájmu občanů, upevňování povědomí o činnosti obecního úřadu a odpovědnost jednotlivců, ale také zájem občanů a jejich setkávání.

K záměrům se vyjadřuje zastupitelstvo obce, finanční a kontrolní výbor.

Odpovědná osoba za realizaci aktivit je starosta obce. Ten bude ve spolupráci se zastupitelstvem obce, především

- Iniciovat realizaci opatření a aktivit
- Vyhledávat a zajišťovat zdroje financování aktivit programu rozvoje
- Projednávat podněty vztahující se k realizaci opatření a aktivit
- Předkládat ke schválení zastupitelstvu obce
- Předkládat k projednání případné změny a aktualizace
- Delegovat jednotlivé činnosti a pravomoci za odpovědné osoby
- Vyhodnocovat přehled realizovaných aktivit pro potřeby rozpočtu obce

## Způsob aktualizace

Program rozvoje obce je živým dokumentem, který se mění, tak jako prostředí v obci a vnější podmínky mimo obec. Dokument je nutné revidovat, případně měnit pro potřebu nových cílů apod. Aktualizace by měla proběhnout v roce 2024, kdy po volbách do zastupitelstva obce 2022, bude mít nové zastupitelstvo čas na seznámení s uvedeným dokumentem a bude moci zhodnotit aktivity z předchozích let.

Po uplynutí platnosti strategie bude zpracováno hodnocení aktivit.

## Způsob financování

Základním zdrojem financování rozvojových aktivit jsou vlastní zdroje obce. V případě možnosti budou využity prostředky z veřejných rozpočtů (kraj. ČR, fondy EU, operační programy). Obec bude usilovat o zapojení také soukromého a neziskového sektoru. Informace o možnostech finančních zdrojů budou upřesňovány v průběhu realizace programu rozvoje obce.

Zdroj:

Ministerstvo pro místní rozvoj ČR [online], Obce PRO – program rozvoje obce

Institut komunitního rozvoje [online] Strategické plánování – Jak zpracovat strategický plán organizace